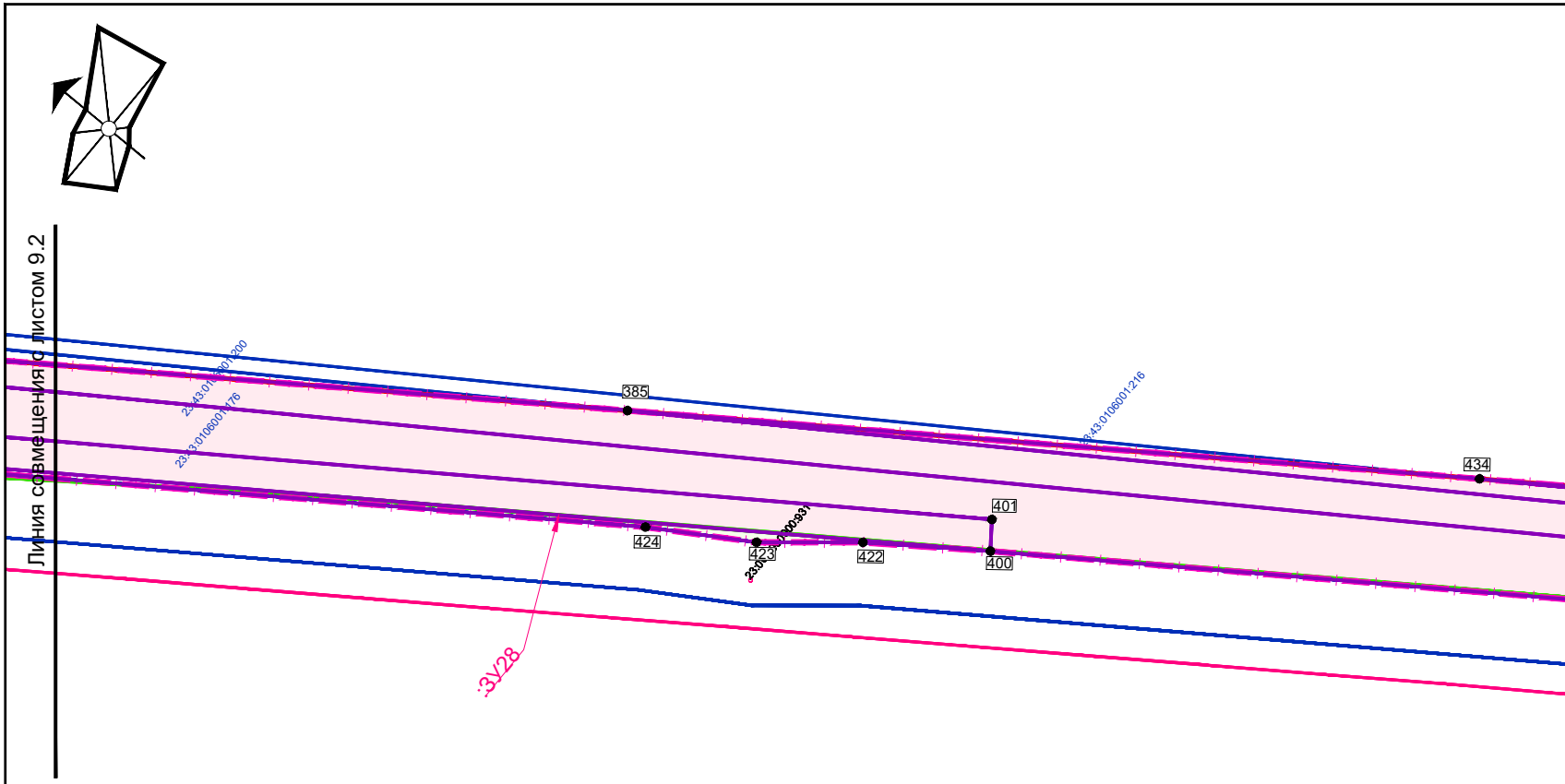
Линия совмещения с листом 9.2
23:43:0106001:200
23:43:0106001:176
385
23:43:0106001:216
434
401
424
423
23:0[illegible]0000:931
422
400
:ЗУ28

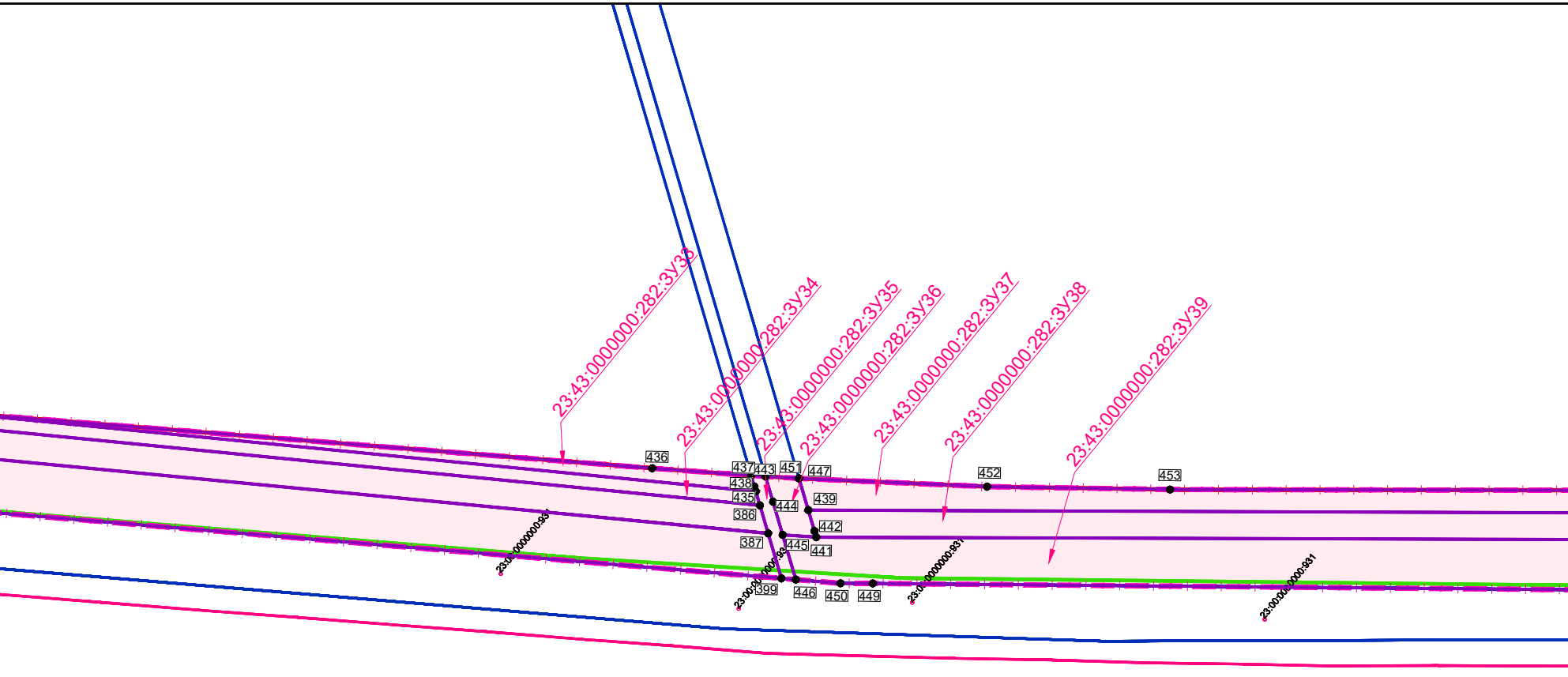
23:43:0000000:282:ЗУ33
23:43:0000000:282:ЗУ34
23:43:0000000:282:ЗУ35
23:43:0000000:282:ЗУ36
23:43:0000000:282:ЗУ37
23:43:0000000:282:ЗУ38
23:43:0000000:282:ЗУ39
436
437
443
451
447
452
453
438
435
444
439
386
442
387
445
441
399
446
450
449
23:00:0000000:931
23:00:0000000:931
23:00:0000000:931
23:00:0000000:931

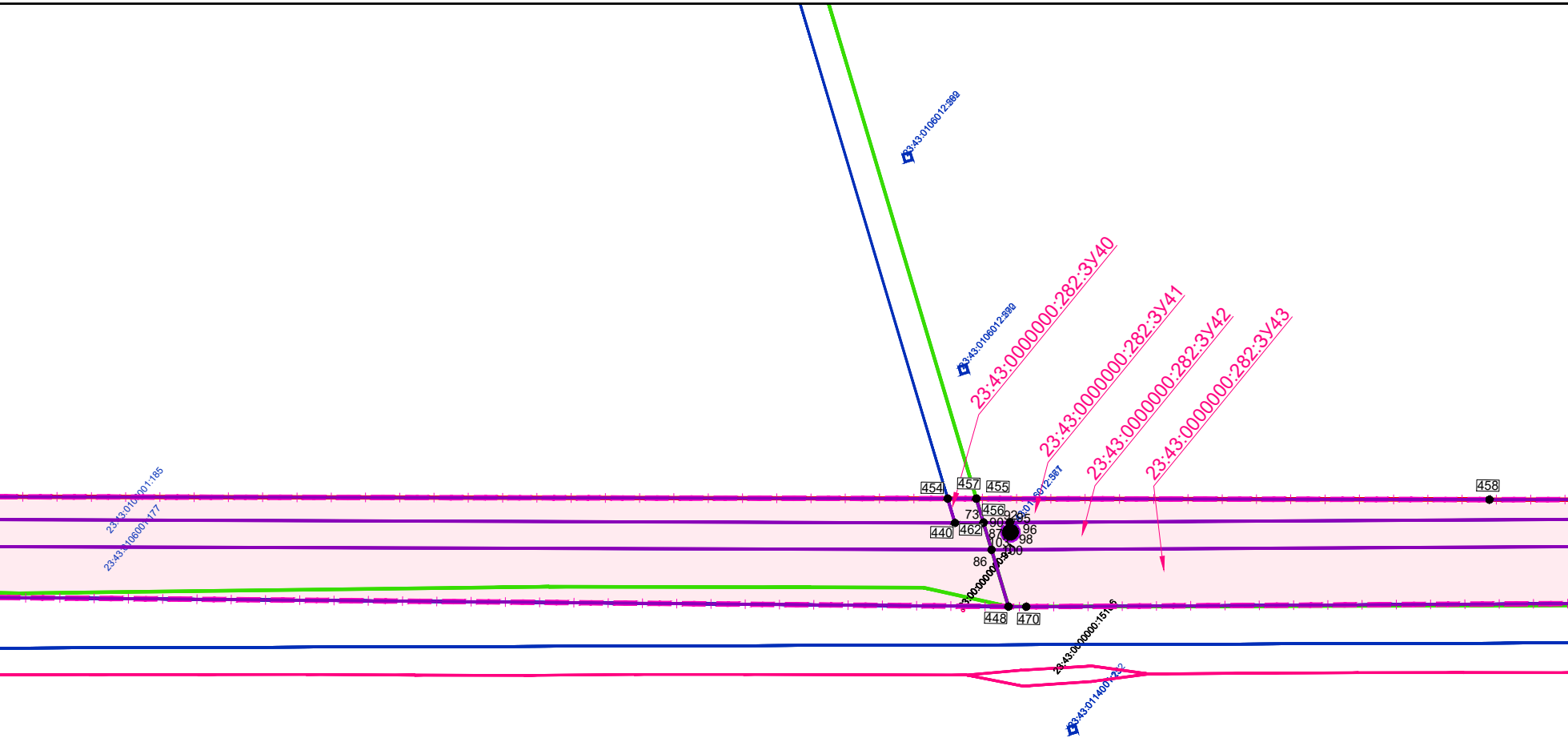
23:43:0106012:369
23:43:0106012:370
23:43:0000000:282:ЗУ40
23:43:0000000:282:ЗУ41
23:43:0000000:282:ЗУ42
23:43:0000000:282:ЗУ43
23:43:0106001:185
23:43:0106001:177
23:43:0106012:367
454
457
455
456
458
73
92
95
90
96
87
98
103
100
86
440
462
448
470
23:43:0000000:9
23:43:0000000:1516
23:43:0114001:232

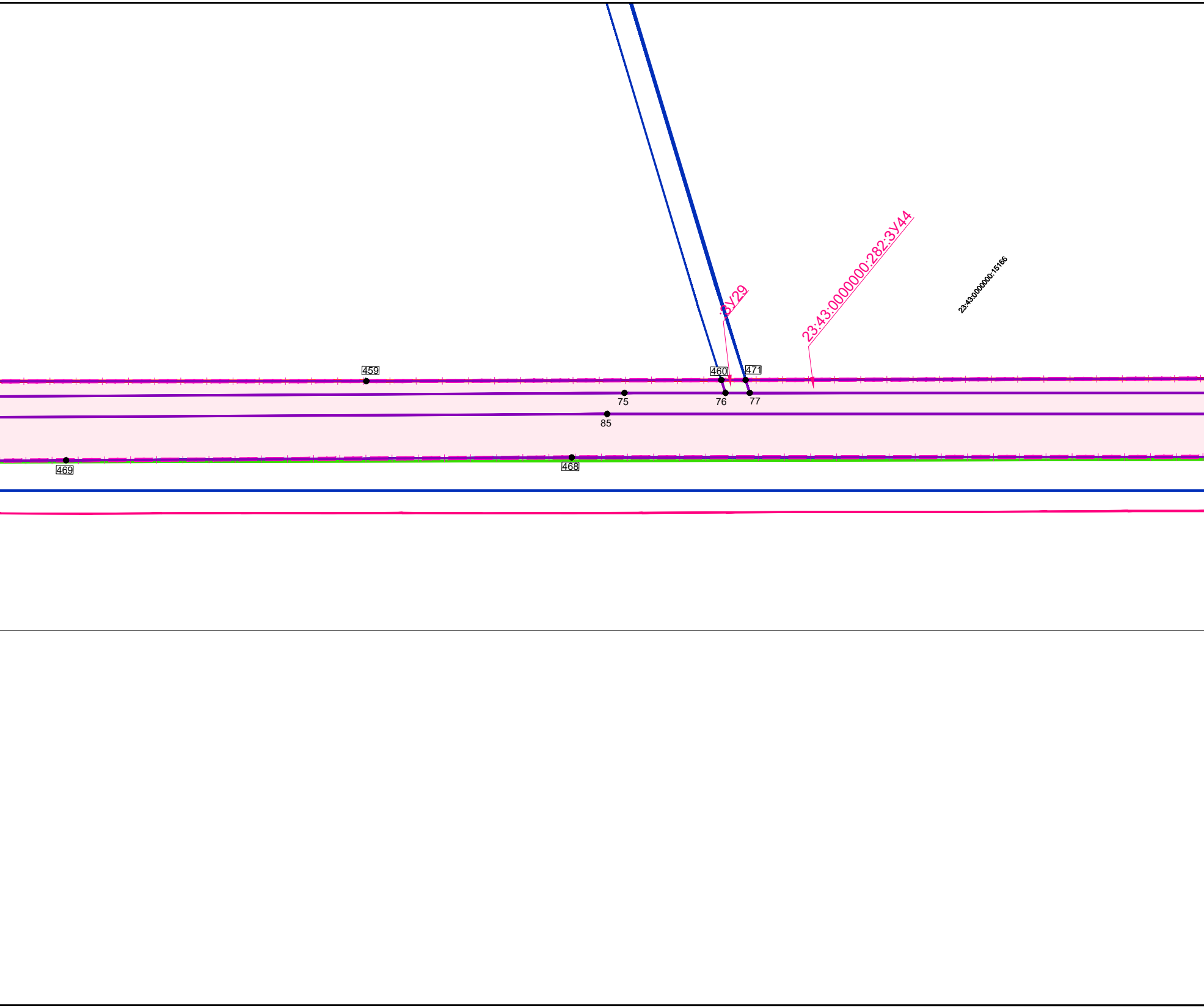
:ЗУ29
23:43:0000000:282:ЗУ44
23:43:0000000:15166
459
460
471
75
76
77
85
469
468

Компоновочная схема

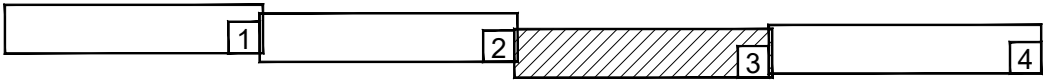

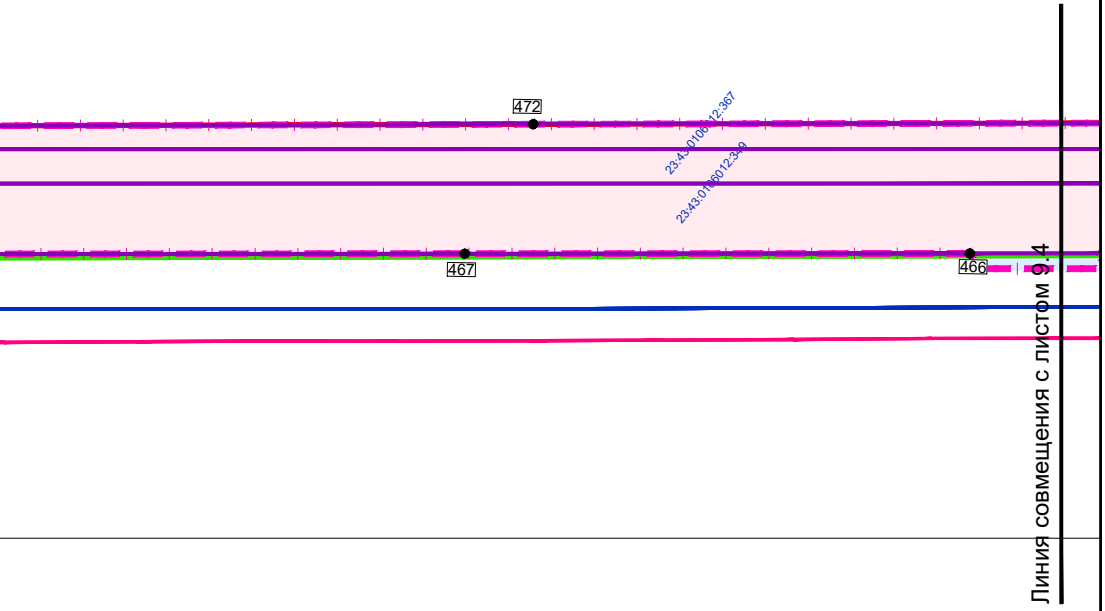
472
23:43:0106012:367
23:43:0106012:349
467
466
Линия совмещения с листом 9.4

Примечания и условные обозначения см. лист 9.1

Изм.	Кол.уч.	Лист	№ док.	Подпись	Дата
ГИП		Сечь Д.Е.			05.20
Вед.спец.		Киндеева Т.А.			05.20
Н.контр.		Сечь Д.Е.			05.20

МЗ-1510/2019-ДПТ/ЛО

Документация по планировке территории (проекта планировки территории и проекта межевания территории) для размещения линейного объекта (автомобильной дороги, сетей инженерно-технического обеспечения): "Дублер подъездной автомобильной дороги к хутору Копанскому от автомобильной дороги город Темрюк - город Краснодар - город Кропоткин - граница Ставропольского края в направлении хутора Копанского в городе Краснодаре"

Основная часть

стадия	лист	листов
ПМТ	9.3	4

Чертеж межевания территории
М 1:2000

МБУ "Институт Горкадастрпроект"